Département de la loire

Commune de PONCINS

Lieu dit "Champ de Foire"

Propriété de la SNC VILLENEUVE

Lotissement "Domaine de la Poterie"

PLAN DU LOT A

Echelle: 1/250

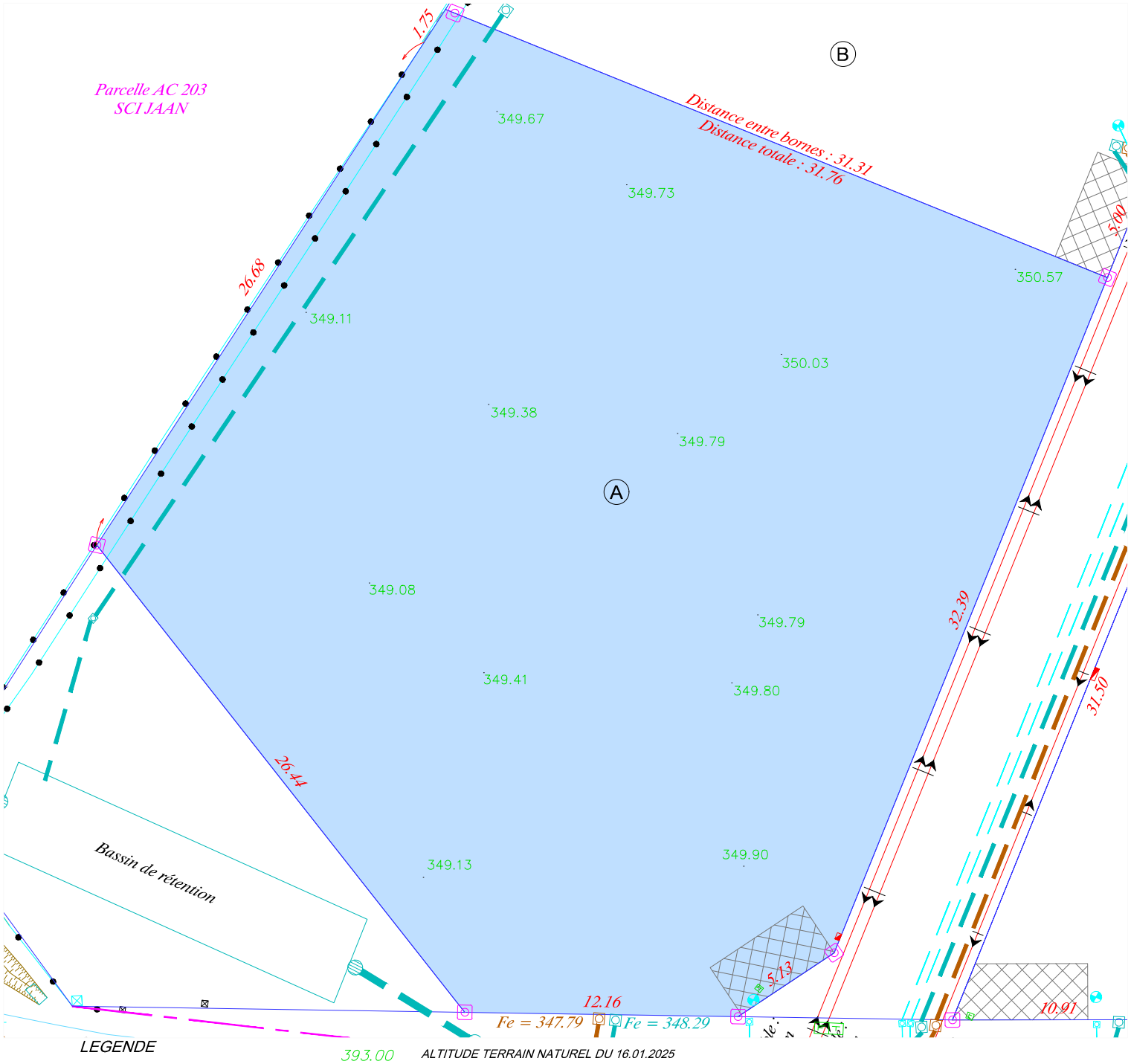

LEGENDE

BORNE OGE

12.10 DISTANCES ENTRE POINTS

LIMITE DU LOT

393.00 ALTITUDE TERRAIN NATUREL DU 16.01.2025

ACCES

LEGENDE DES RÉSEAUX REALISES

Regard individuel EAU POTABLE

Regard individuel EAU USEE

Regard individuel EAU PLUVIALE

FT REGARD FIBRE

Bouche à clé

Coffret ERDF

REFERENCES CADASTRALES

Section AC n°412 - 1255m²

0 2.5 5 7.5 10 12.5m

Dressé le 03 11 2026 par la SELARL GEOGARANTS

Christophe PIGEON

Christian TOINON

Thomas PIGEON

Ancien cabinet DE LEMPS-THIVEND

8 bis, rue du Montal - 42110 - FEURS

Tél : 04 77 26 15 86

contact@geogarants.fr

Dossier 16942

Département de la loire

Commune de PONCINS

Lieu dit "Champ de Foire"

Propriété de la SNC VILLENEUVE

Lotissement "Domaine de la Poterie"

PLAN DU LOT B

Echelle: 1/250

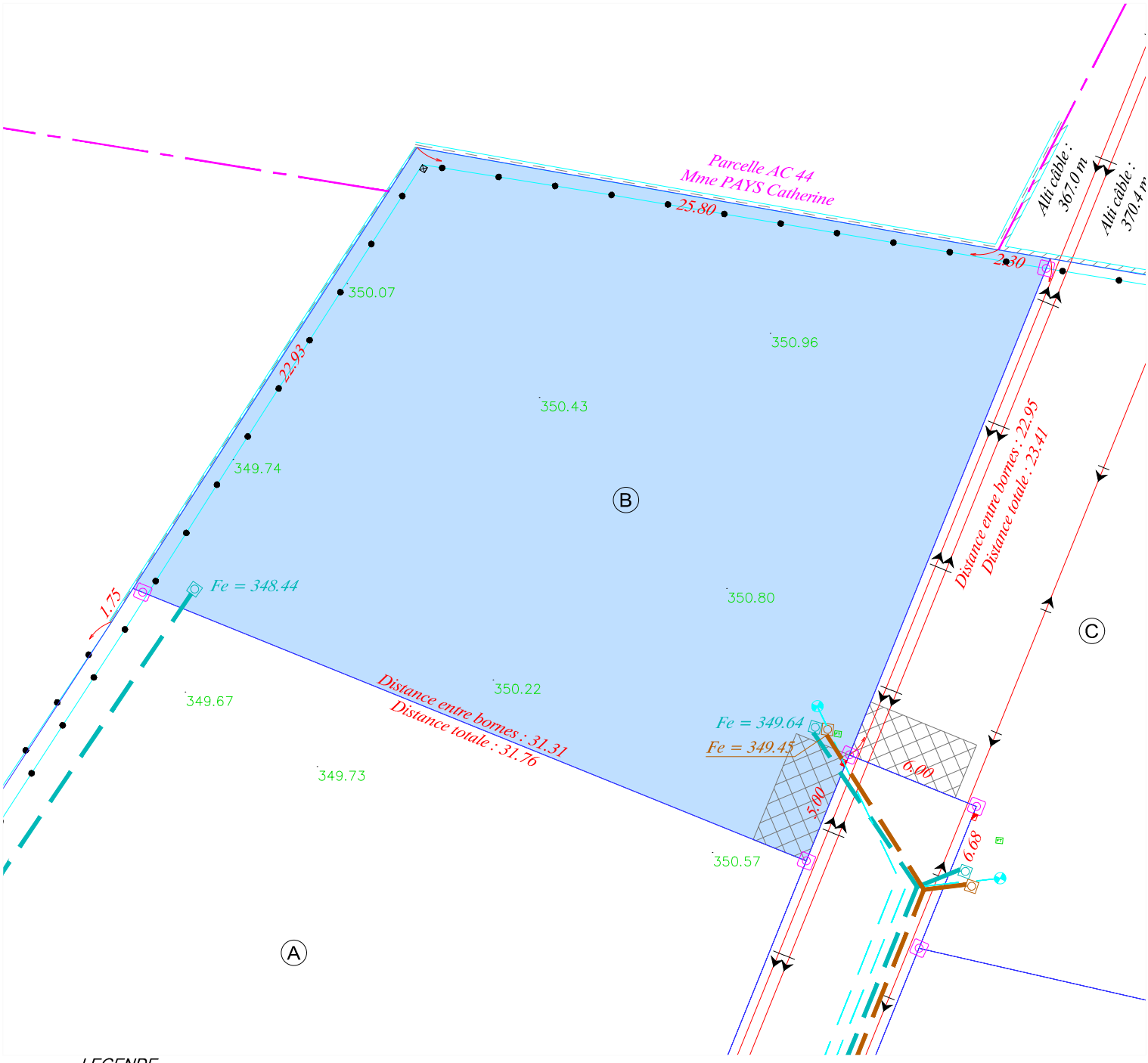

LEGENDE

BORNE OGE

12.10 DISTANCES ENTRE POINTS

LIMITE DU LOT

393.00 ALTITUDE TERRAIN NATUREL DU 16.01.2025

ACCES

LEGENDE DES RÉSEAUX REALISES

Regard individuel EAU POTABLE

Regard individuel EAU USEE

Regard individuel EAU PLUVIALE

FT REGARD FIBRE

Bouche à clé

Coffret ERDF

Dressé le 26 10 2026 par la SELARL GEOGARANTS

Christophe PIGEON

Christian TOINON

Thomas PIGEON

Ancien cabinet DE LEMPS-THIVEND

8 bis, rue du Montal - 42110 - FEURS

Tél : 04 77 26 15 86

contact@geogarants.fr

Dossier 16942

REFERENCES CADASTRALES

Section AC n°413 - 748m²

0 2.5 5 7.5 10 12.5m

Département de la loire

Commune de PONCINS

Lieu dit "Champ de Foire"

Propriété de la SNC VILLENEUVE

Lotissement "Domaine de la Poterie"

PLAN DU LOT C

Echelle: 1/250

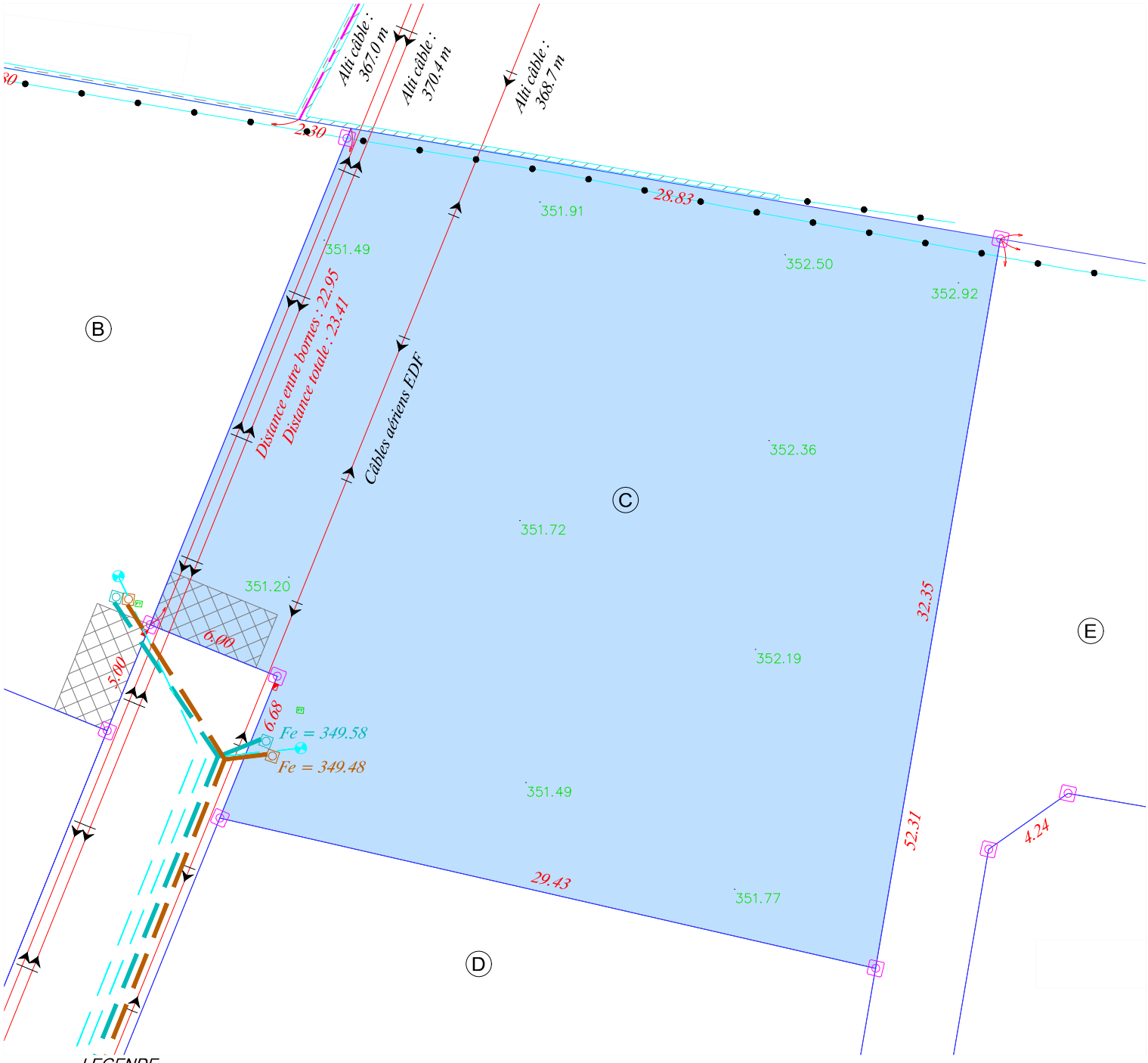

LEGENDE

- BORNE OGE
- 12.10 DISTANCES ENTRE POINTS
- LIMITE DU LOT
- 393.00 ALTITUDE TERRAIN NATUREL DU 16.01.2025
- ACCES

LEGENDE DES RÉSEAUX REALISES

- Regard individuel EAU POTABLE
- Regard individuel EAU USEE
- Regard individuel EAU PLUVIALE
- FT REGARD FIBRE
- Bouche à clé
- Coffret ERDF

REFERENCES CADASTRALES

Section AC n°414 - 968m²

0 2.5 5 7.5 10 12.5m

Dressé le 26 10 2026 par la SELARL GEOGARANTS

Christophe PIGEON

Christian TOINON

Thomas PIGEON

Ancien cabinet DE LEMPS-THIVEND

8 bis, rue du Montal - 42110 - FEURS

Tél : 04 77 26 15 86

contact@geogarants.fr

Dossier 16942

Département de la loire

Commune de PONCINS

Lieu dit "Champ de Foire"

Propriété de la SNC VILLENEUVE

Lotissement "Domaine de la Poterie"

PLAN DU LOT D

Echelle: 1/250

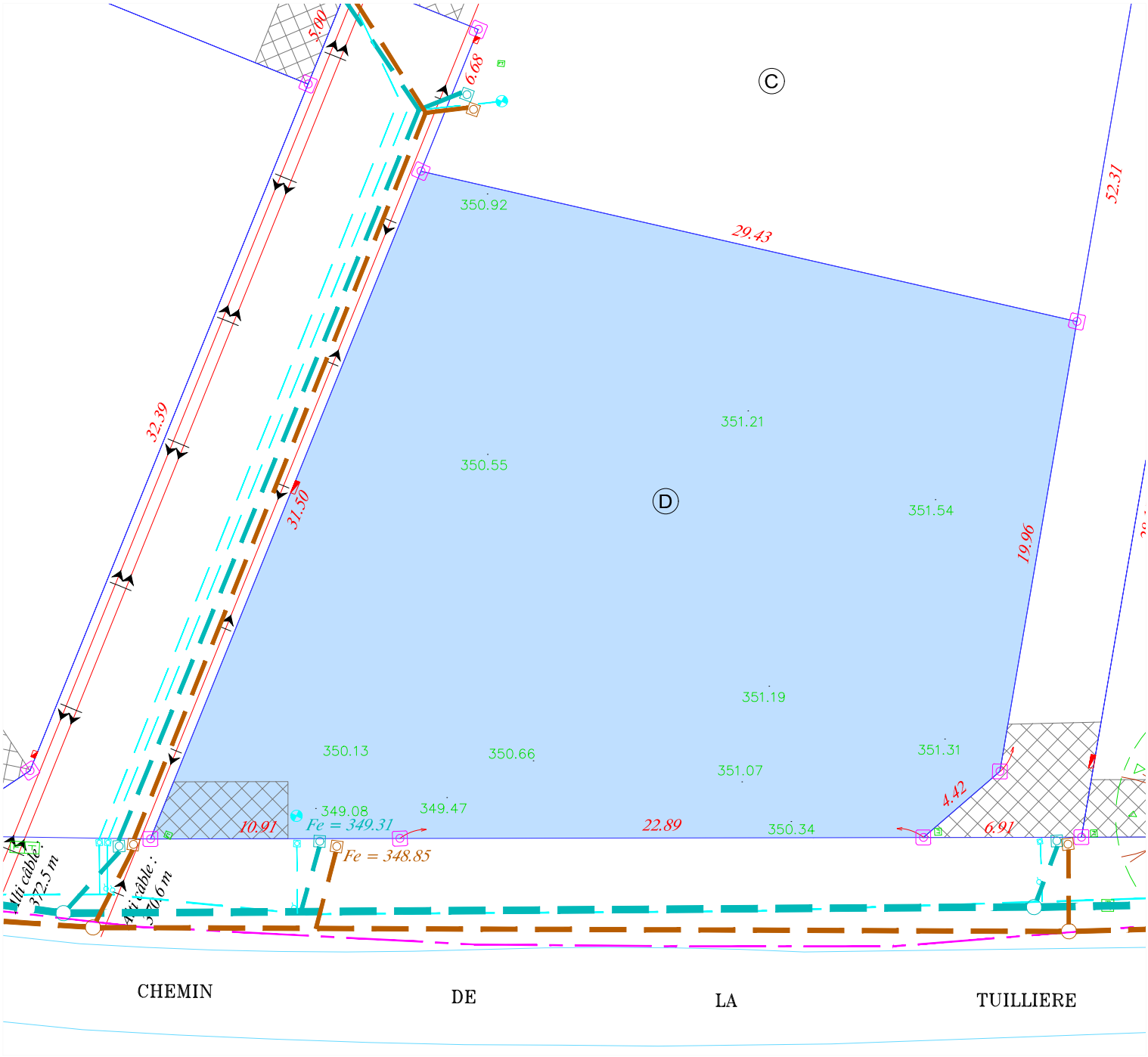

LEGENDE

BORNE OGE

12.10 DISTANCES ENTRE POINTS

LIMITE DU LOT

393.00 ALTITUDE TERRAIN NATUREL DU 16.01.2025

ACCES

LEGENDE DES RÉSEAUX REALISES

Regard individuel EAU POTABLE

Regard individuel EAU USEE

Regard individuel EAU PLUVIALE

FT REGARD FIBRE

Bouche à clé

Coffret ERDF

Dressé le 03 11 2026 par la SELARL GEOGARANTS

Christophe PIGEON

Christian TOINON

Thomas PIGEON

Ancien cabinet DE LEMPS-THIVEND

8 bis, rue du Montal - 42110 - FEURS

Tél : 04 77 26 15 86

contact@geogarants.fr

Dossier 16942

REFERENCES CADASTRALES

Section AC n°415 - 867m²

0 2.5 5 7.5 10 12.5m

Département de la loire

Commune de PONCINS

Lieu dit "Champ de Foire"

Propriété de la SNC VILLENEUVE

Lotissement "Domaine de la Poterie"

PLAN DU LOT E

Echelle: 1/250

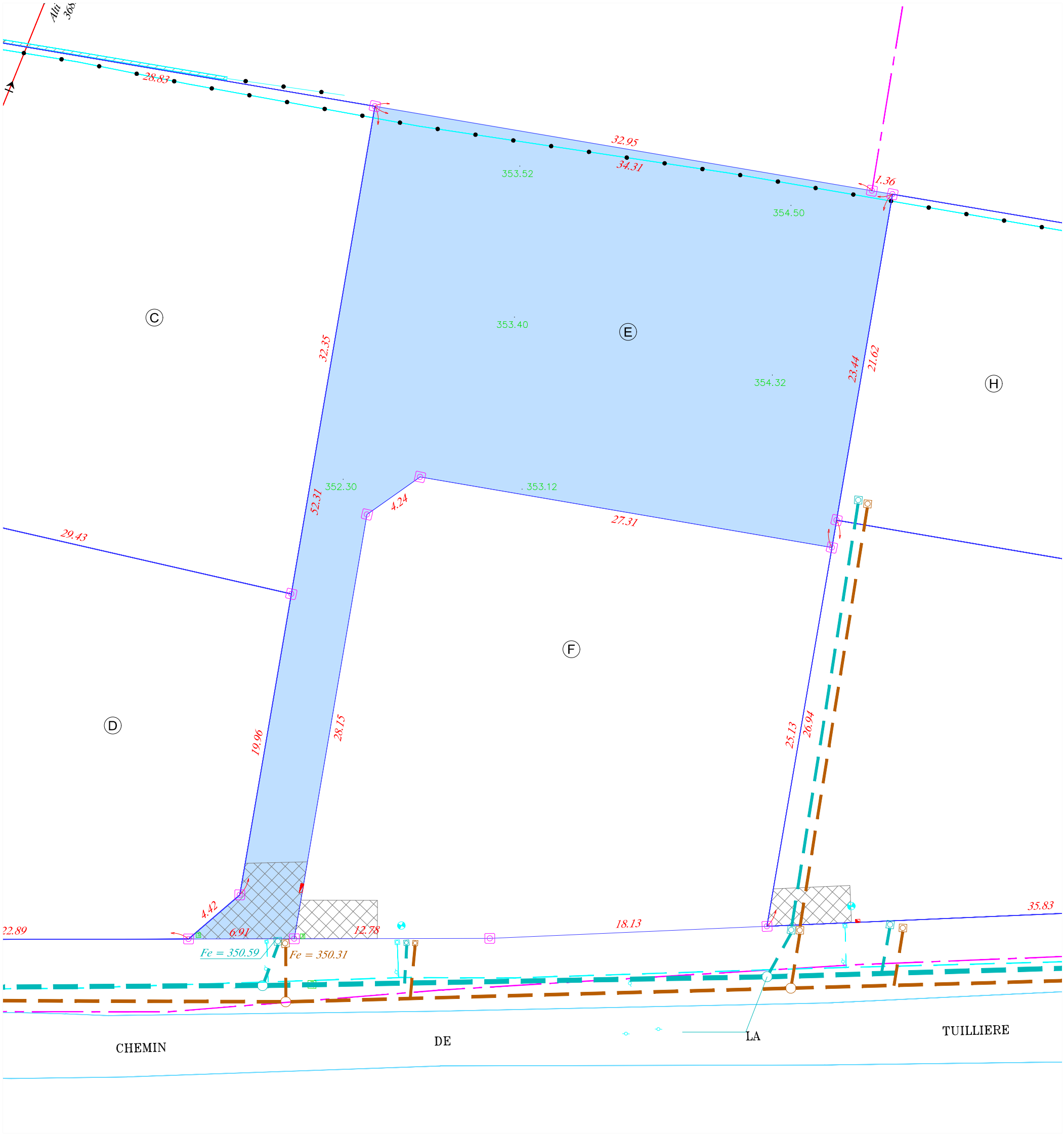

Dressé le 26 10 2026 par la SELARL GEOGARANTS

Christophe PIGEON

Christian TOINON

Thomas PIGEON

Ancien cabinet DE LEMPS-THIVEND

8 bis, rue du Montal - 42110 - FEURS

Tél : 04 77 26 15 86

contact@geogarants.fr

Dossier 16942

LEGENDE

BORNE OGE

12.10 DISTANCES ENTRE POINTS

LIMITE DU LOT

393.00 ALTITUDE TERRAIN NATUREL DU 16.01.2025

ACCES

LEGENDE DES RÉSEAUX REALISES

Regard individuel EAU POTABLE

Regard individuel EAU USEE

Regard individuel EAU PLUVIALE

REGARD FIBRE

Bouche à clé

Coffret ERDF

REFERENCES CADASTRALES

Section AC n°416 - 938m²

0 2.5 5 7.5 10 12.5m

Département de la loire

Commune de PONCINS

Lieu dit "Champ de Foire"

Propriété de la SNC VILLENEUVE

Lotissement "Domaine de la Poterie"

PLAN DU LOT F

Echelle: 1/250

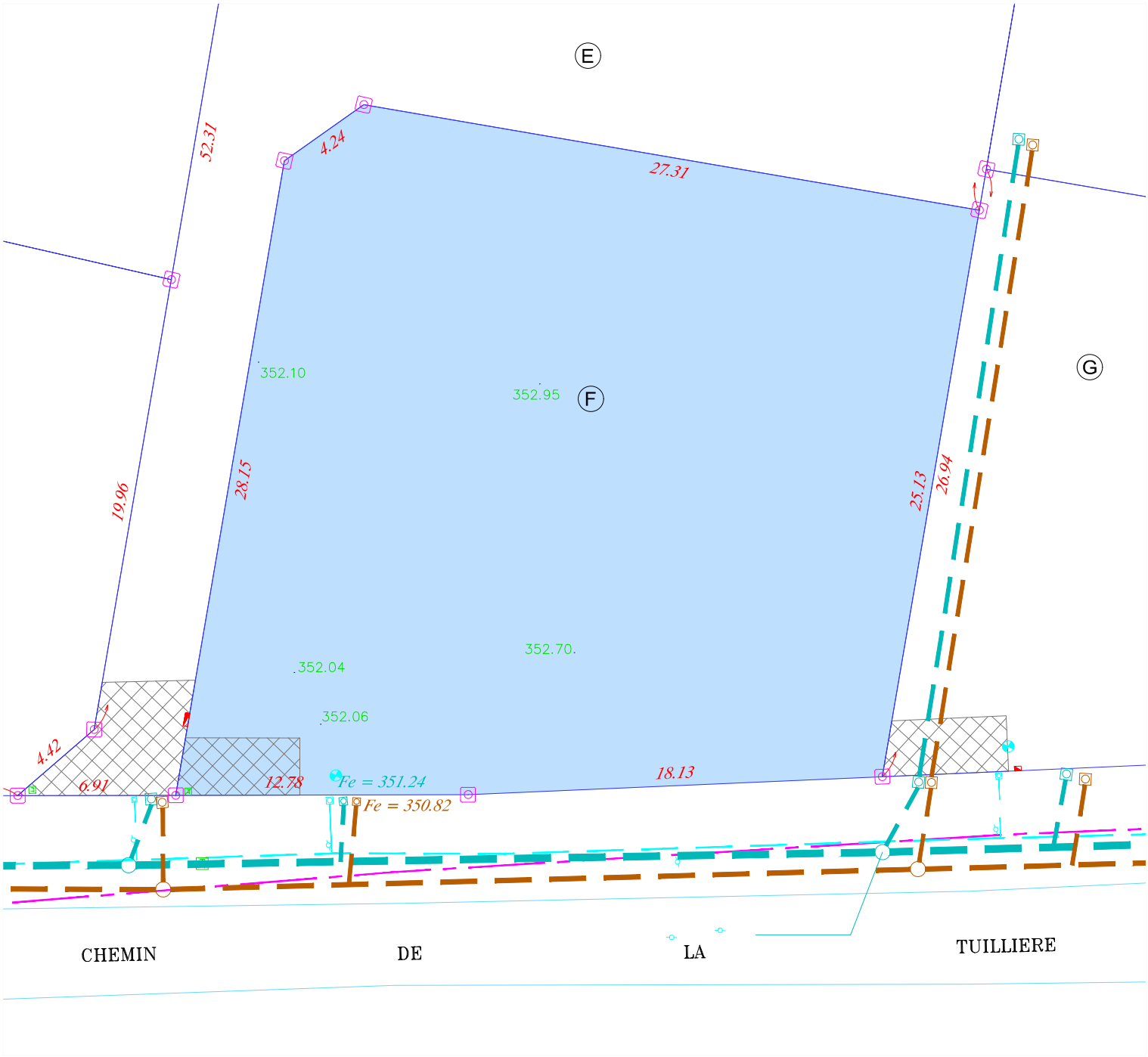

LEGENDE

BORNE OGE

12.10 DISTANCES ENTRE POINTS

LIMITE DU LOT

393.00 ALTITUDE TERRAIN NATUREL DU 16.01.2025

ACCES

LEGENDE DES RÉSEAUX REALISES

Regard individuel EAU POTABLE

Regard individuel EAU USEE

Regard individuel EAU PLUVIALE

FT REGARD FIBRE

Bouche à clé

Coffret ERDF

Dressé le 26 10 2026 par la SELARL GEOGARANTS

Christophe PIGEON

Christian TOINON

Thomas PIGEON

Ancien cabinet DE LEMPS-THIVEND

8 bis, rue du Montal - 42110 - FEURS

Tél : 04 77 26 15 86

contact@geogarants.fr

Dossier 16942

REFERENCES CADASTRALES

Section AC n°417 - 853m²

0 2.5 5 7.5 10 12.5m

Département de la loire

Commune de PONCINS

Lieu dit "Champ de Foire"

Propriété de la SNC VILLENEUVE

Lotissement "Domaine de la Poterie"

PLAN DU LOT G

Echelle: 1/250

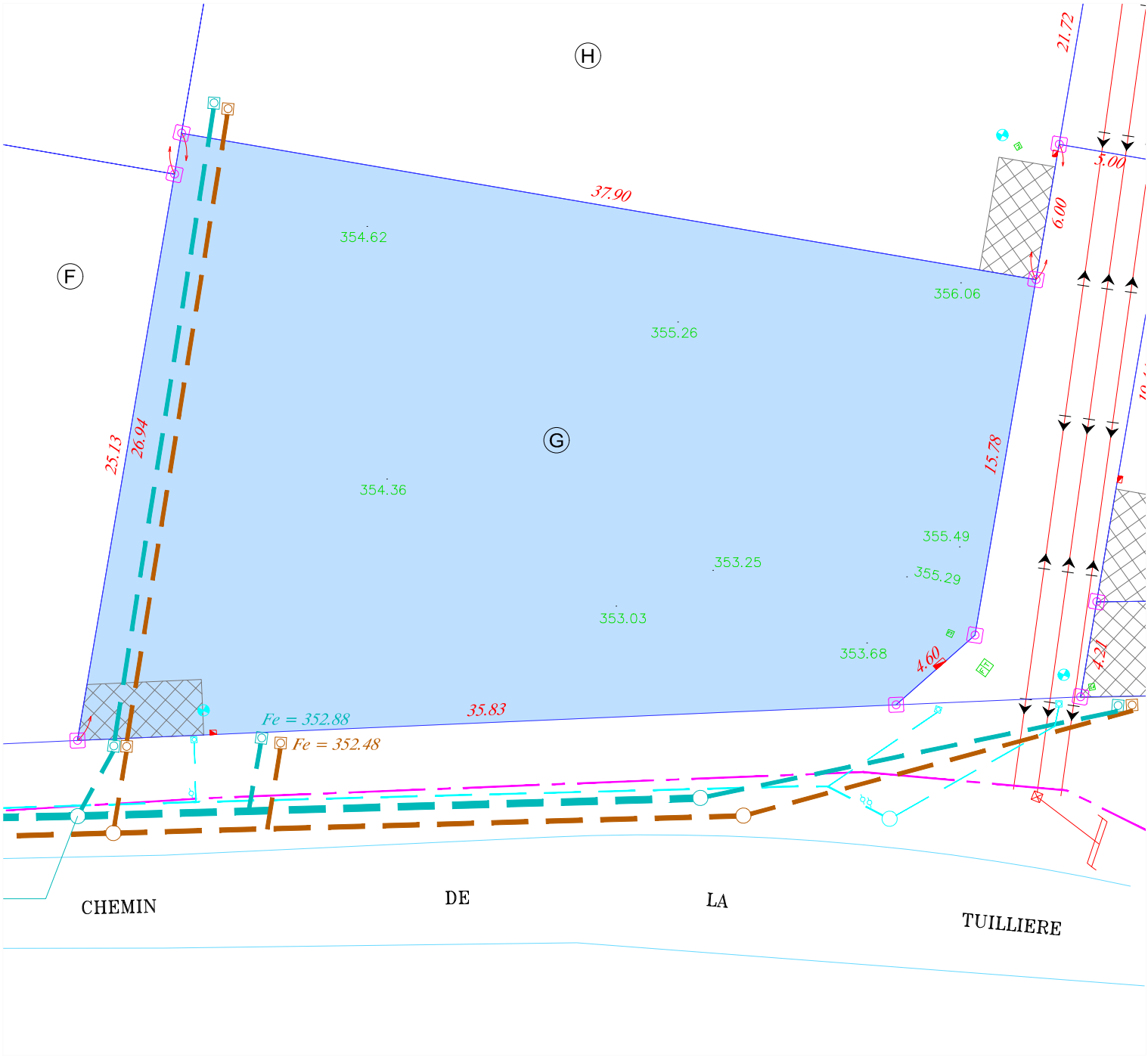

LEGENDE

- BORNE OGE
- 12.10 DISTANCES ENTRE POINTS
- LIMITE DU LOT
- 393.00 ALTITUDE TERRAIN NATUREL DU 16.01.2025
- ACCES

LEGENDE DES RÉSEAUX REALISES

- Regard individuel EAU POTABLE
- Regard individuel EAU USEE
- Regard individuel EAU PLUVIALE
- FT REGARD FIBRE
- Bouche à clé
- Coffret ERDF

Dressé le 26 10 2026 par la SELARL GEOGARANTS

Christophe PIGEON

Christian TOINON

Thomas PIGEON

Ancien cabinet DE LEMPS-THIVEND

8 bis, rue du Montal - 42110 - FEURS

Tél : 04 77 26 15 86

contact@geogarants.fr

Dossier 16942

REFERENCES CADASTRALES

Section AC n°418 - 861m²

0 2.5 5 7.5 10 12.5m

Département de la loire

Commune de PONCINS

Lieu dit "Champ de Foire"

Propriété de la SNC VILLENEUVE

Lotissement "Domaine de la Poterie"

PLAN DU LOT H

Echelle: 1/250

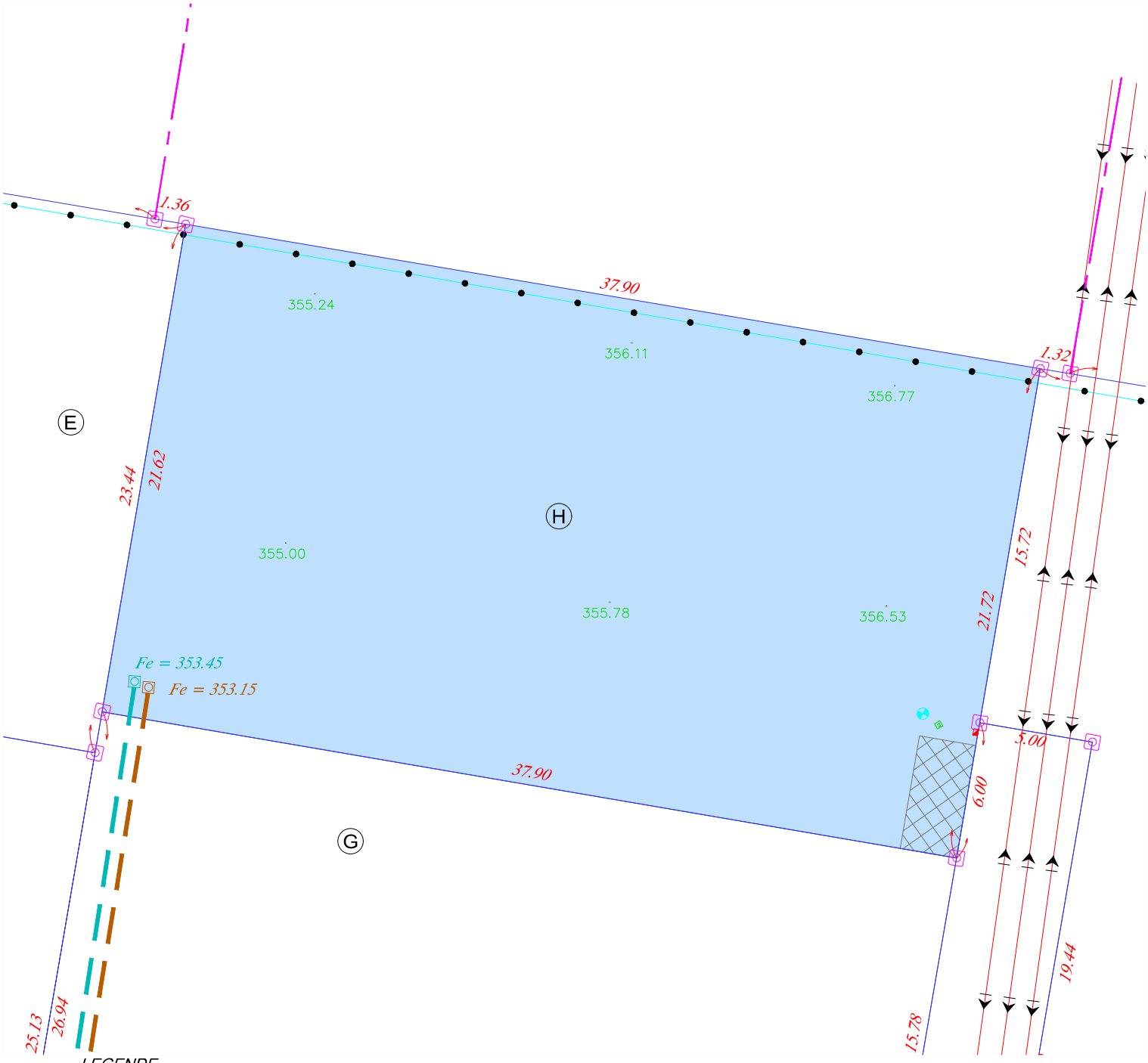

LEGENDE

BORNE OGE

12.10 DISTANCES ENTRE POINTS

LIMITE DU LOT

393.00 ALTITUDE TERRAIN NATUREL DU 16.01.2025

ACCES

LEGENDE DES RÉSEAUX REALISES

Regard individuel EAU POTABLE

Regard individuel EAU USEE

Regard individuel EAU PLUVIALE

FT REGARD FIBRE

Bouche à clé

Coffret ERDF

Dressé le 26 10 2026 par la SELARL GEOGARANTS

Christophe PIGEON

Christian TOINON

Thomas PIGEON

Ancien cabinet DE LEMPS-THIVEND

8 bis, rue du Montal - 42110 - FEURS

Tél : 04 77 26 15 86

contact@geogarants.fr

Dossier 16942

REFERENCES CADASTRALES

Section AC n°419 - 821m²

0 2.5 5 7.5 10 12.5m

Département de la loire

Commune de PONCINS

Lieu dit "Champ de Foire"

Propriété de la SNC VILLENEUVE

Lotissement "Domaine de la Poterie"

PLAN DU LOT I

Echelle: 1/250

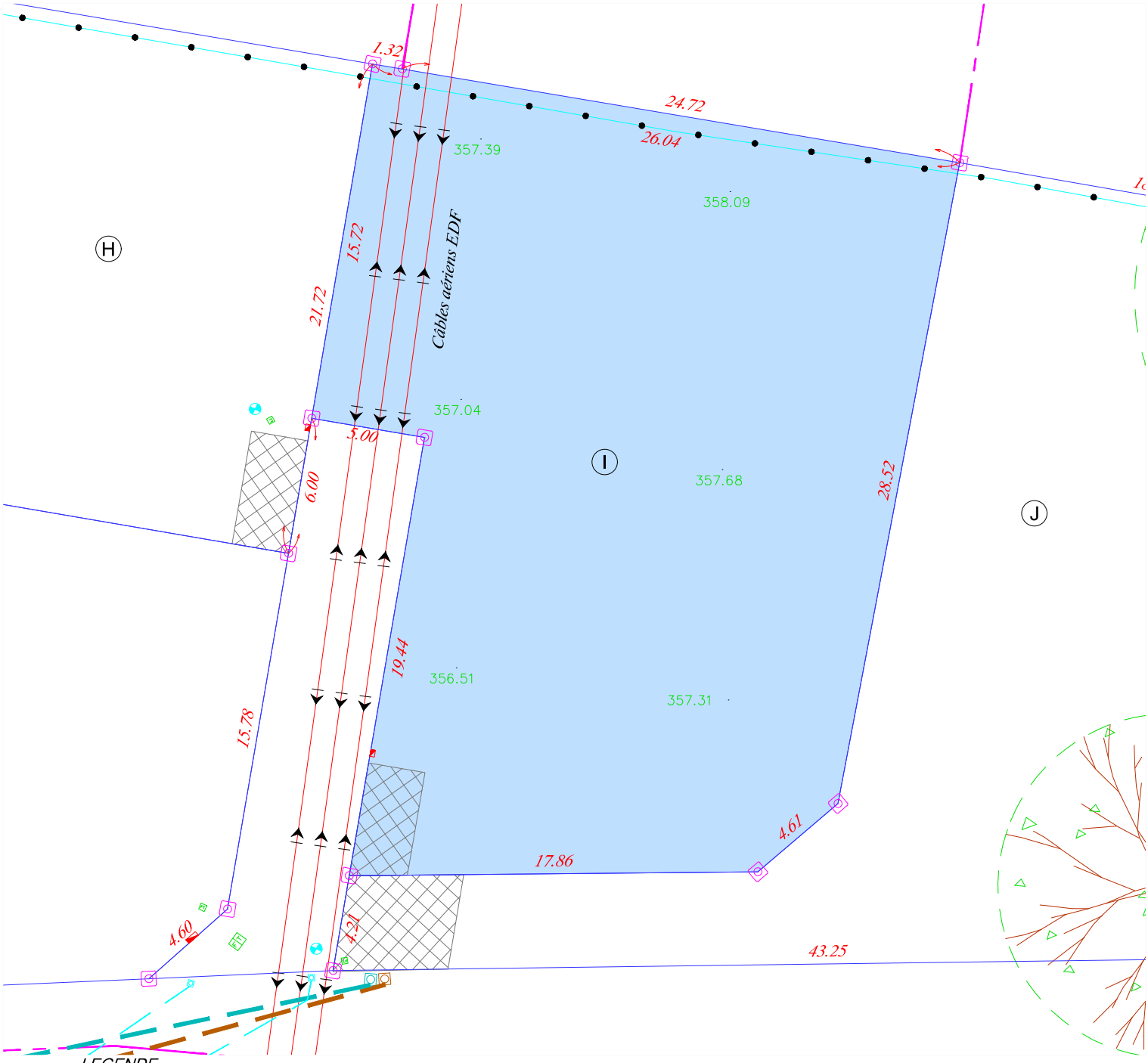

LEGENDE

393.00 ALTITUDE TERRAIN NATUREL DU 16.01.2025

BORNE OGE

12.10 DISTANCES ENTRE POINTS

LIMITE DU LOT

ACCES

LEGENDE DES RÉSEAUX REALISES

Regard individuel EAU POTABLE

Regard individuel EAU USEE

Regard individuel EAU PLUVIALE

REGARD FIBRE

Bouche à clé

Coffret ERDF

Dressé le 26 10 2026 par la SELARL GEOGARANTS

Christophe PIGEON

Christian TOINON

Thomas PIGEON

Ancien cabinet DE LEMPS-THIVEND

8 bis, rue du Montal - 42110 - FEURS

Tél : 04 77 26 15 86

contact@geogarants.fr

Dossier 16942

REFERENCES CADASTRALES

Section AC n°420 - 766m²

0 2.5 5 7.5 10 12.5m

Département de la loire

Commune de PONCINS

Lieu dit "Champ de Foire"

Propriété de la SNC VILLENEUVE

Lotissement "Domaine de la Poterie"

PLAN DU LOT J

Echelle: 1/250

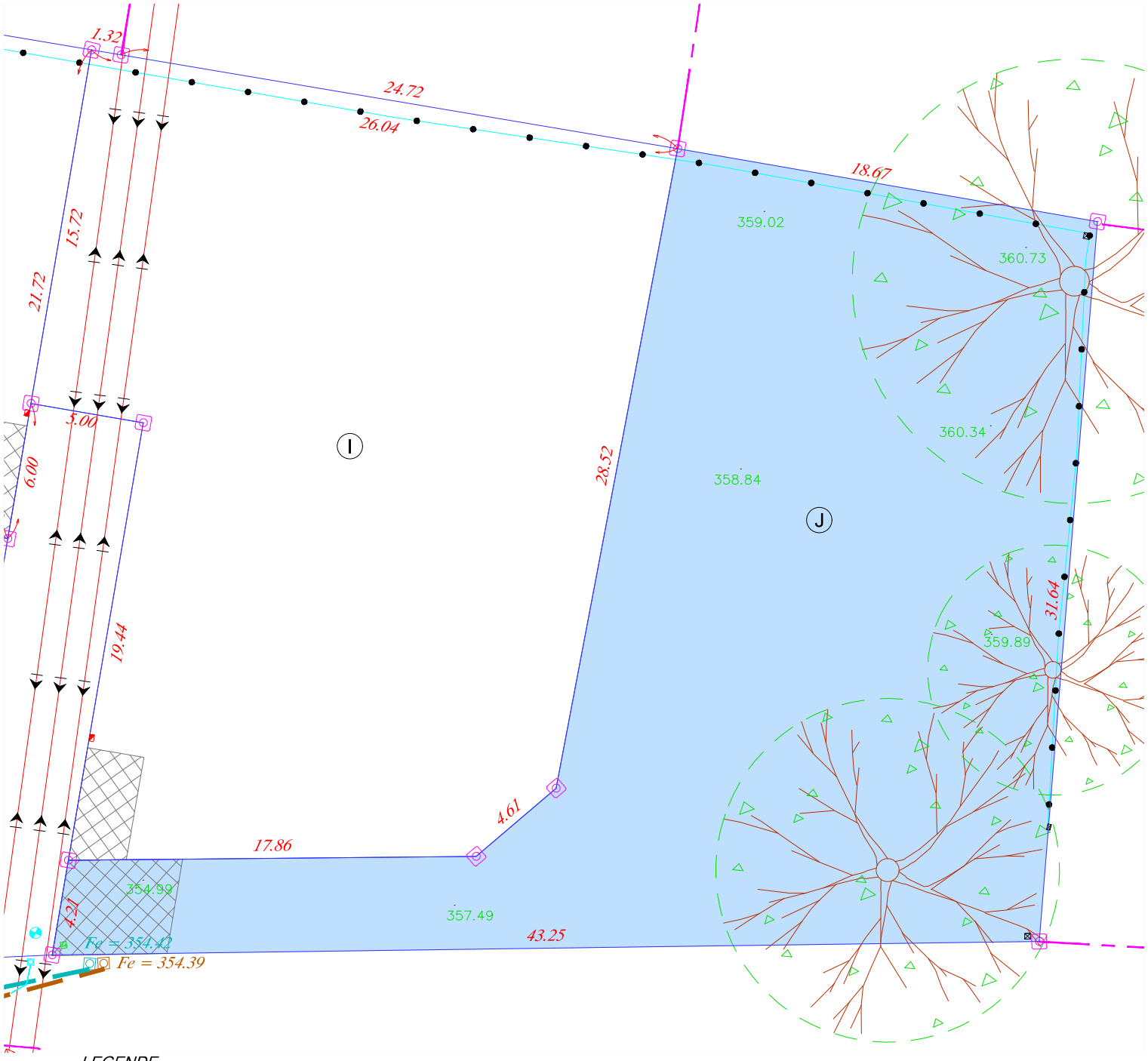

LEGENDE

BORNE OGE

12.10 DISTANCES ENTRE POINTS

LIMITE DU LOT

393.00 ALTITUDE TERRAIN NATUREL DU 16.01.2025

ACCES

LEGENDE DES RÉSEAUX REALISES

Regard individuel EAU POTABLE

Regard individuel EAU USEE

Regard individuel EAU PLUVIALE

FT REGARD FIBRE

Bouche à clé

Coffret ERDF

Dressé le 26 10 2026 par la SELARL GEOGARANTS

Christophe PIGEON

Christian TOINON

Thomas PIGEON

Ancien cabinet DE LEMPS-THIVEND

8 bis, rue du Montal - 42110 - FEURS

Tél : 04 77 26 15 86

contact@geogarants.fr

Dossier 16942

REFERENCES CADASTRALES

Section AC n°421 - 777m²

0 2.5 5 7.5 10 12.5m