

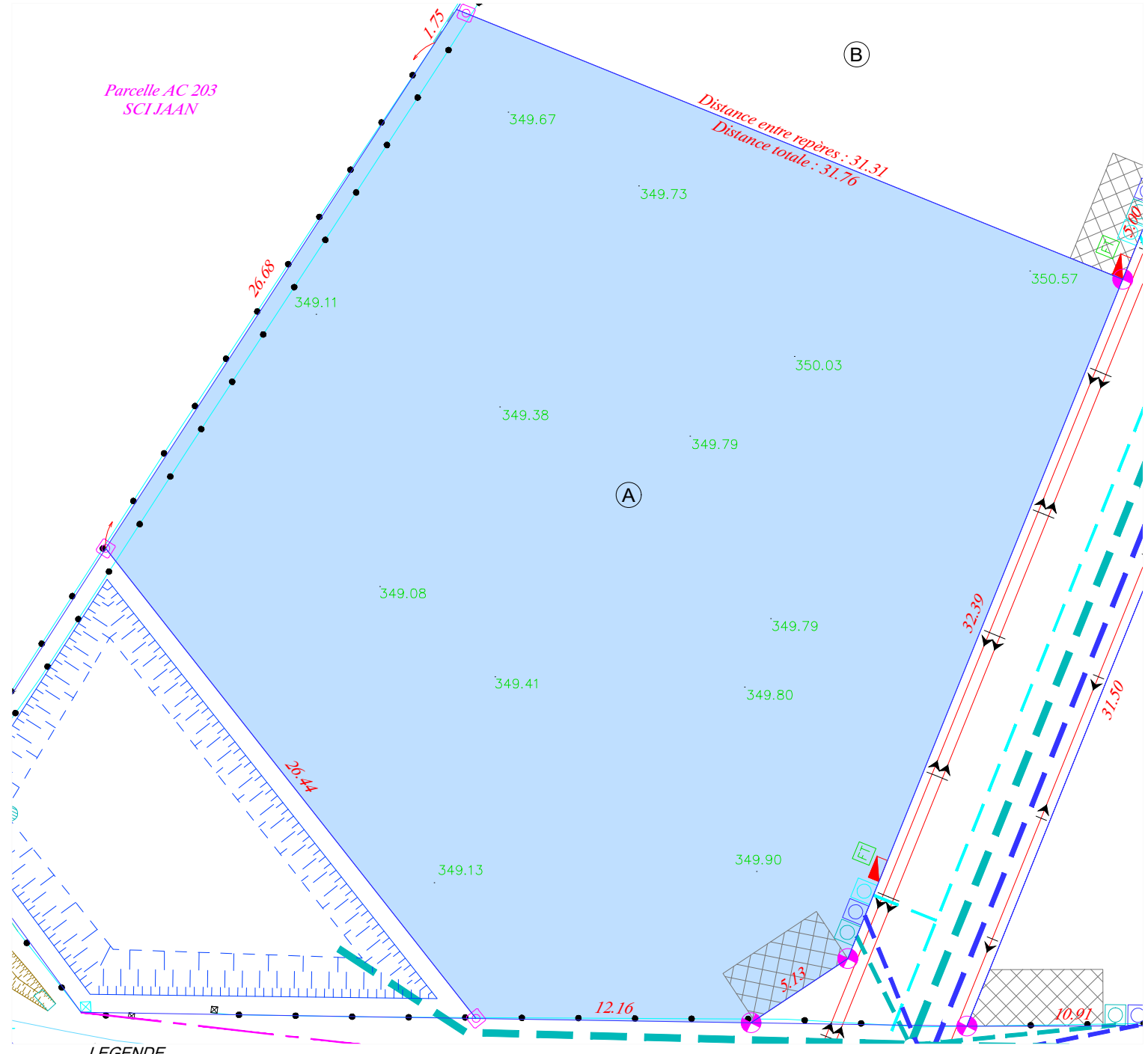

PLAN PROVISOIRE

Département de la Loire
Commune de PONCINS

Lieu dit "Champ de Foire"
Propriété de la SNC VILLENEUVE
Lotissement "Domaine de la Poterie"

PLAN DU LOT A

Echelle: 1/250



LEGENDE

- BORNE OGE
- 12.10 DISTANCES ENTRE POINTS
- LIMITE DU LOT



ACCES

PIQUET

LEGENDE DES RÉSEAUX PROJÉTÉS

- Regard individuel EAU POTABLE
- Regard individuel EAU USEE
- Regard individuel EAU PLUVIALE
- REGARD FIBRE
- Bouche à clé
- Coffret ERDF

393.00 ALTITUDE TERRAIN NATUREL DU 16.01.2025

Dressé le 13 05 2026 par la SELARL GEOGARANTS

Christophe PIGEON

Christian TOINON

Thomas PIGEON

Ancien cabinet DE LEMPS-THIVEND

8 bis, rue du Montal - 42110 - FEURS

Tél : 04 77 26 15 86


contact@geogarants.fr

Dossier 16942



REFERENCES CADASTRALES

Section AC n°412 - 1255m²

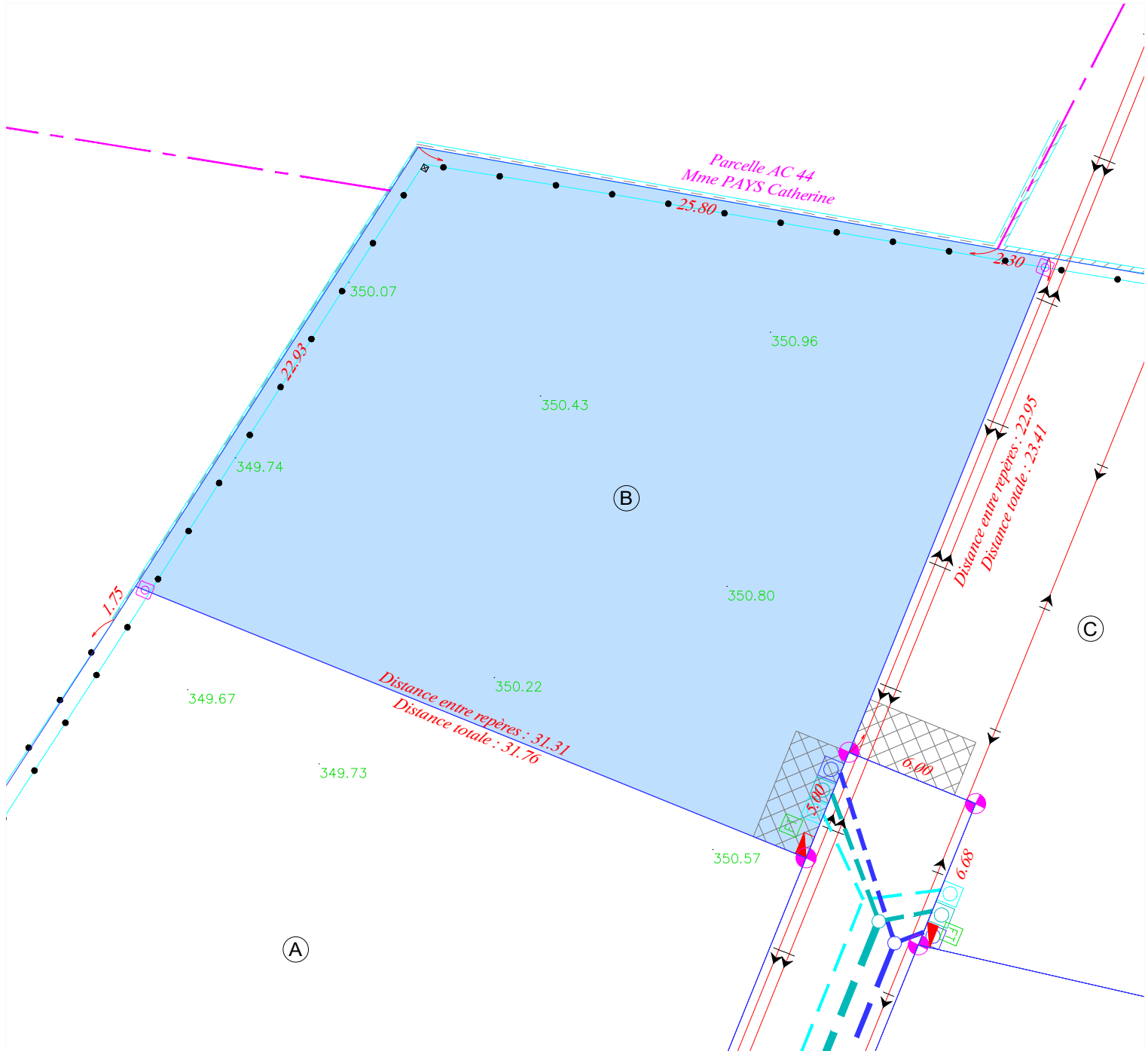



PLAN PROVISOIRE

Département de la Loire
Commune de PONCINS

Lieu dit "Champ de Foire"
Propriété de la SNC VILLENEUVE
Lotissement "Domaine de la Poterie"
PLAN DU LOT B

Echelle: 1/250



LEGENDE

- BORNE OGE
- 12.10** DISTANCES ENTRE POINTS
- LIMITE DU LOT

393.00 ALTITUDE TERRAIN NATUREL DU 16.01.2025



PIQUET

LEGENDE DES RÉSEAUX PROJÉTÉS

- Regard individuel EAU POTABLE
- Regard individuel EAU USEE
- Regard individuel EAU PLUVIALE
- REGARD FIBRE
- Bouche à clé
- Coffret ERDF

Dressé le 13 05 2026 par la SELARL GEOGARANTS

Christophe PIGEON

Christian TOINON

Thomas PIGEON

Ancien cabinet DE LEMPS-THIVEND

8 bis, rue du Montal - 42110 - FEURS

Tél : 04 77 26 15 86


contact@geogarants.fr

Dossier 16942



REFERENCES CADASTRALES

Section AC n°413 - 748m²



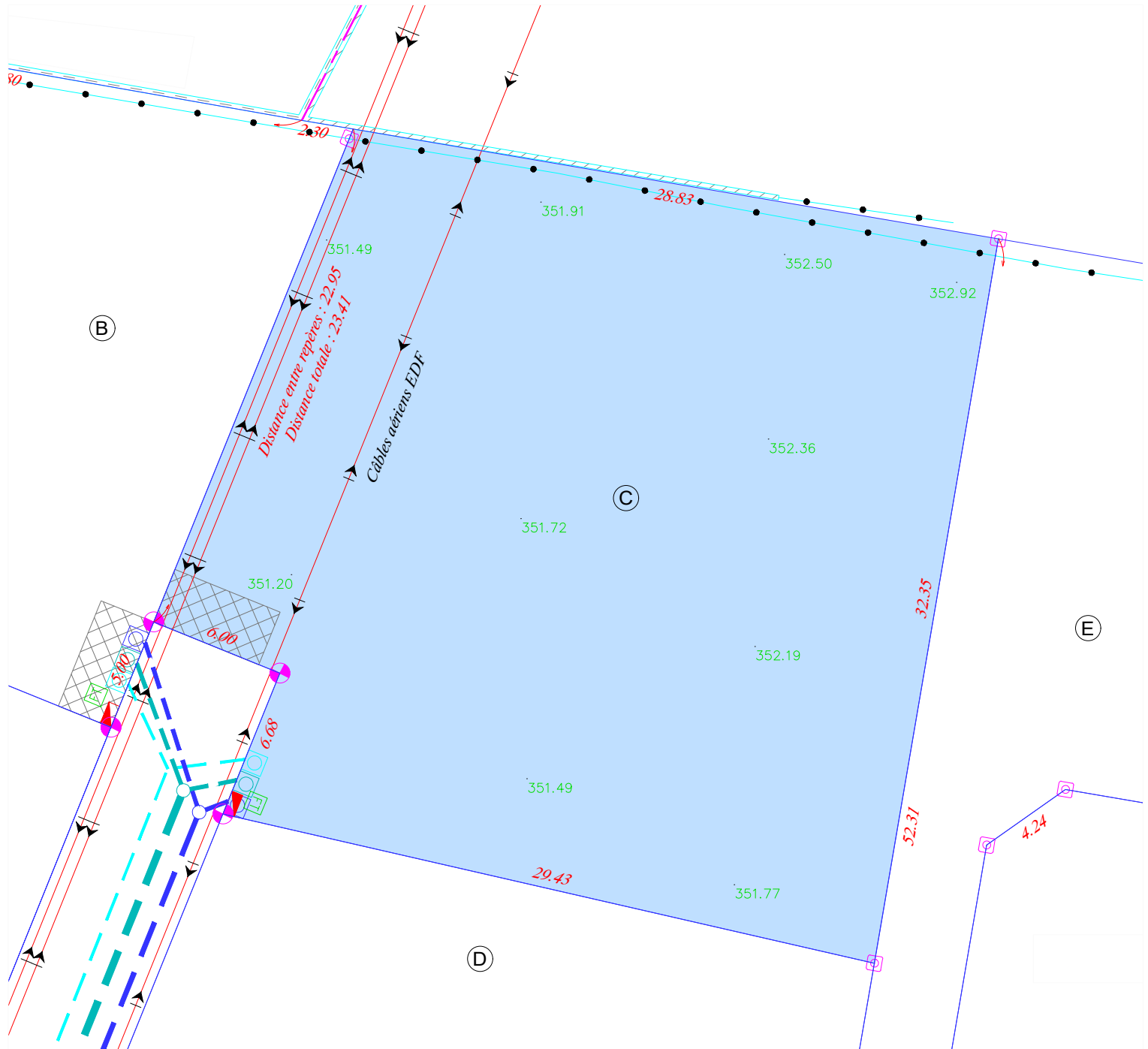

PLAN PROVISOIRE

Département de la Loire
Commune de PONCINS

Lieu dit "Champ de Foire"
Propriété de la SNC VILLENEUVE
Lotissement "Domaine de la Poterie"

PLAN DU LOT C

Echelle: 1/250



LEGENDE

- BORNE OGE
- 12.10 DISTANCES ENTRE POINTS
- LIMITE DU LOT

393.00 ALTITUDE TERRAIN NATUREL DU 16.01.2025



LEGENDE DES RÉSEAUX PROJETES

- Regard individuel EAU POTABLE
- Regard individuel EAU USEE
- Regard individuel EAU PLUVIALE
- REGARD FIBRE
- Bouche à clé
- Coffret ERDF

Dressé le 13 05 2026 par la SELARL GEOGARANTS

Christophe PIGEON

Christian TOINON

Thomas PIGEON

Ancien cabinet DE LEMPS-THIVEND

8 bis, rue du Montal - 42110 - FEURS

Tél : 04 77 26 15 86


contact@geogarants.fr

Dossier 16942



REFERENCES CADASTRALES

Section AC n°414 - 968m²



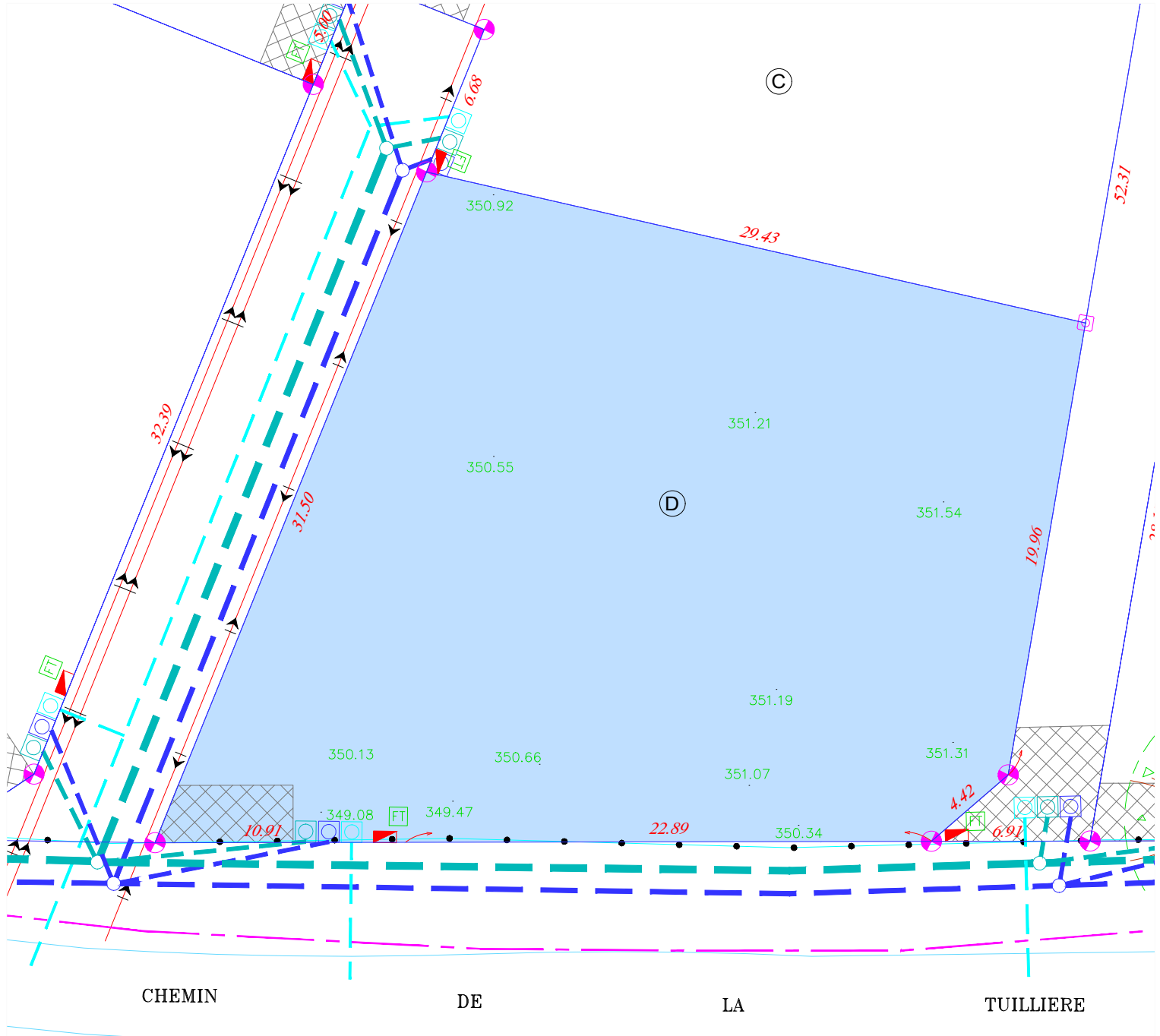

PLAN PROVISOIRE

Département de la Loire
Commune de PONCINS

Lieu dit "Champ de Foire"
Propriété de la SNC VILLENEUVE
Lotissement "Domaine de la Poterie"

PLAN DU LOT D

Echelle: 1/250



LEGENDE

- BORNE OGE
- 12.10 DISTANCES ENTRE POINTS
- LIMITE DU LOT

393.00 ALTITUDE TERRAIN NATUREL DU 16.01.2025



LEGENDE DES RÉSEAUX PROJÉTÉS

- Regard individuel EAU POTABLE
- Regard individuel EAU USEE
- Regard individuel EAU PLUVIALE
- REGARD FIBRE
- Bouche à clé
- Coffret ERDF

Dressé le 13 05 2026 par la SELARL GEOGARANTS

Christophe PIGEON

Christian TOINON

Thomas PIGEON

Ancien cabinet DE LEMPS-THIVEND

8 bis, rue du Montal - 42110 - FEURS

Tél : 04 77 26 15 86


contact@geogarants.fr

Dossier 16942



REFERENCES CADASTRALES

Section AC n°415 - 867m²




Département de la Loire
Commune de PONCINS

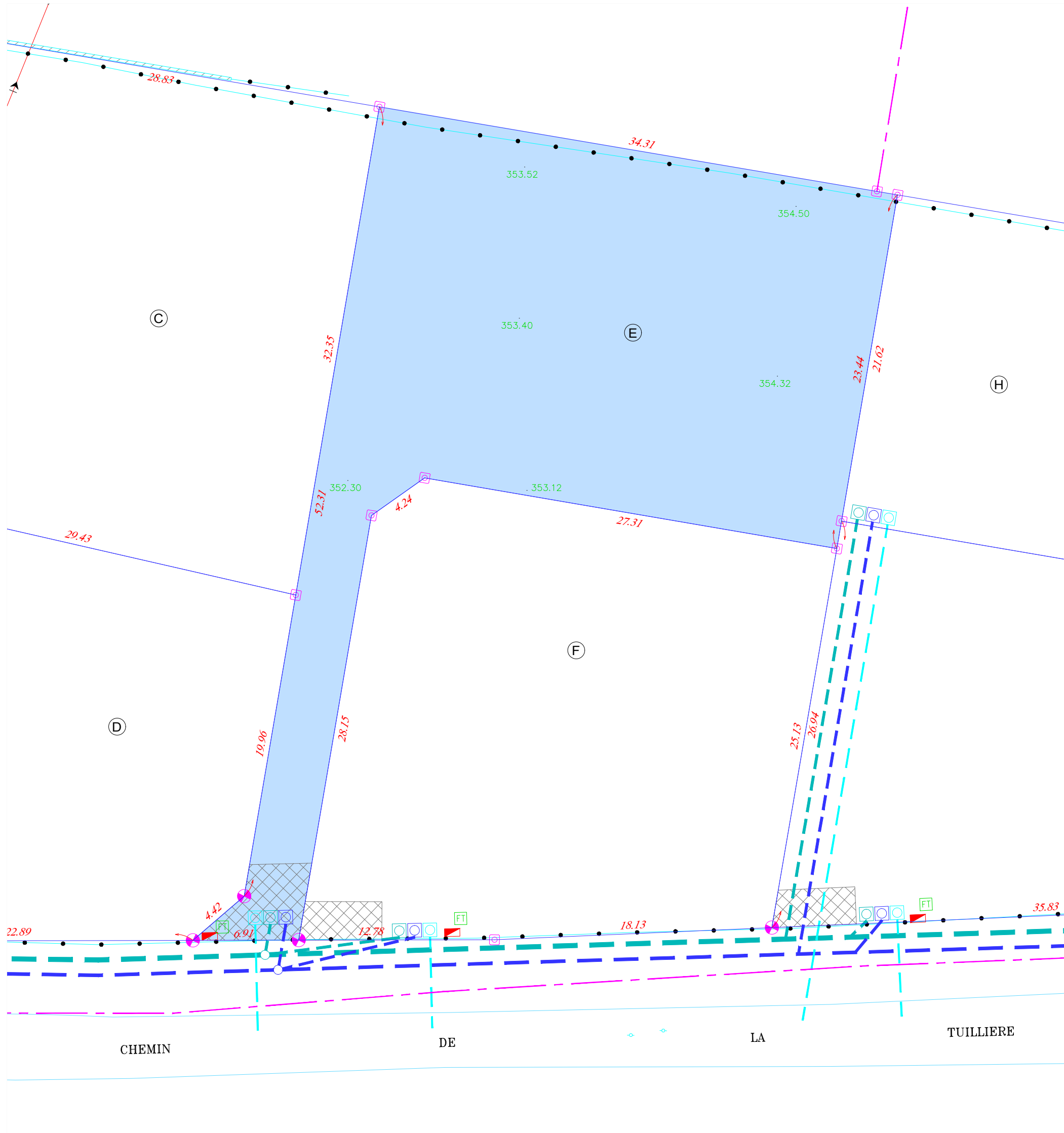
Lieu dit "Champ de Foire"
Propriété de la SNC VILLENEUVE
Lotissement "Domaine de la Poterie"

PLAN DU LOT E

Echelle: 1/250



PLAN PROVISOIRE



LEGENDE DES RÉSEAUX PROJÉTÉS

- Regard individuel EAU POTABLE
- Regard individuel EAU USEE
- Regard individuel EAU PLUVIALE
- REGARD FIBRE
- Bouche à clé
- Coffret ERDF

LEGENDE

- BORNE OGE
- 12.10 DISTANCES ENTRE POINTS
- LIMITE DU LOT
- PIQUET

393.00 ALTITUDE TERRAIN NATUREL DU 16.01.2025

 ACCES

REFERENCES CADASTRALES
Section AC n°416 - 938m²



Dressé le 13 05 2026 par la SELARL GEOGARANTS

Christophe PIGEON

Christian TOINON

Thomas PIGEON


Ancien cabinet DE LEMPS-THIVEND

8 bis, rue du Montal - 42110 - FEURS

Tél : 04 77 26 15 86

contact@geogarants.fr

Dossier 16942





PLAN PROVISOIRE

Département de la Loire
Commune de PONCINS

Lieu dit "Champ de Foire"
Propriété de la SNC VILLENEUVE
Lotissement "Domaine de la Poterie"

PLAN DU LOT F

Echelle: 1/250



LEGENDE

- BORNE OGE
- 12.10 DISTANCES ENTRE POINTS
- LIMITE DU LOT

393.00 ALTITUDE TERRAIN NATUREL DU 16.01.2025



LEGENDE DES RÉSEAUX PROJÉTÉS

- Regard individuel EAU POTABLE
- Regard individuel EAU USEE
- Regard individuel EAU PLUVIALE
- REGARD FIBRE
- Bouche à clé
- Coffret ERDF

Dressé le 13 05 2026 par la SELARL GEOGARANTS

Christophe PIGEON

Christian TOINON

Thomas PIGEON

Ancien cabinet DE LEMPS-THIVEND

8 bis, rue du Montal - 42110 - FEURS

Tél : 04 77 26 15 86


contact@geogarants.fr

Dossier 16942



REFERENCES CADASTRALES

Section AC n°417 - 853m²

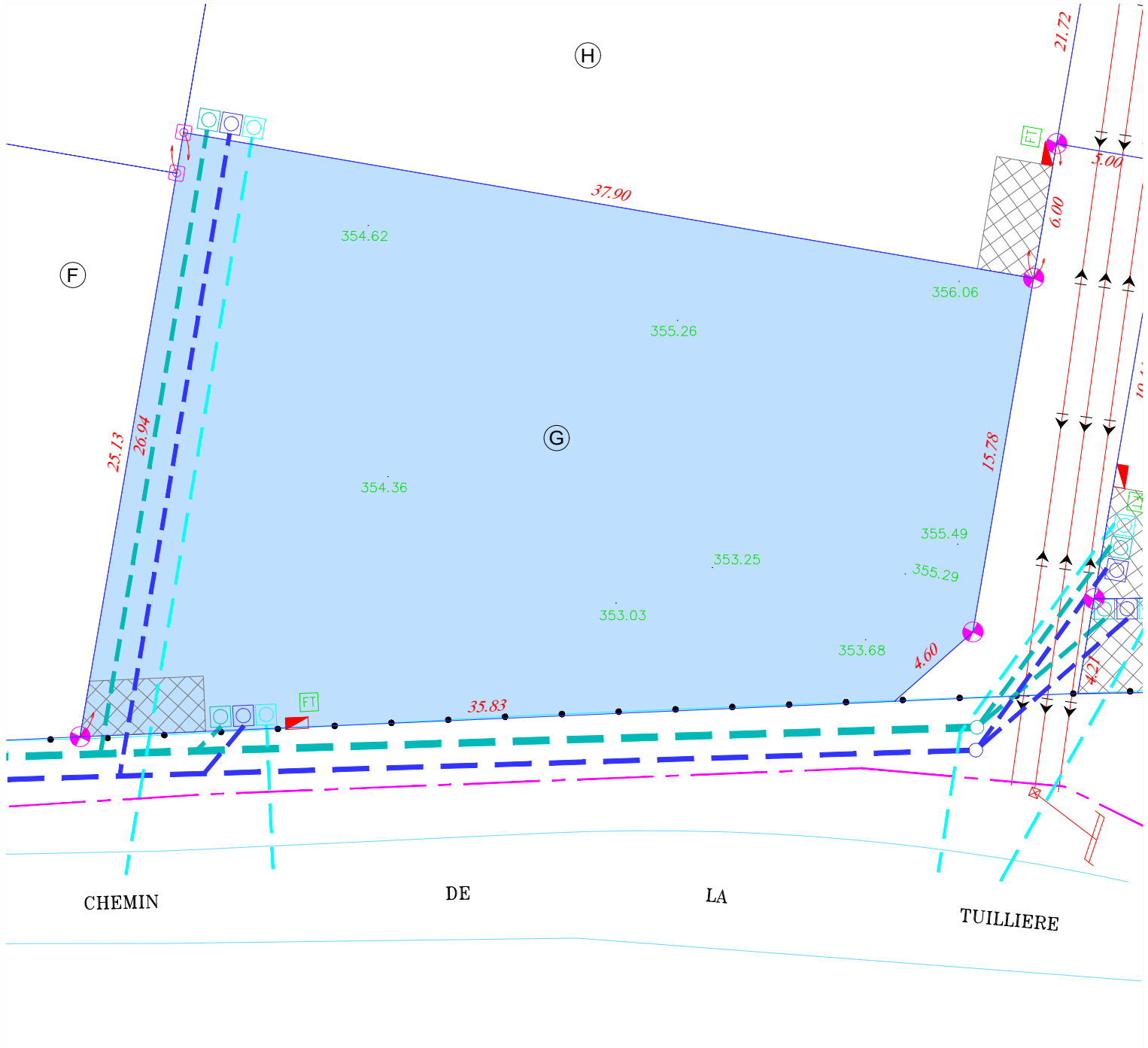



PLAN PROVISOIRE

Département de la Loire
Commune de PONCINS

Lieu dit "Champ de Foire"
Propriété de la SNC VILLENEUVE
Lotissement "Domaine de la Poterie"
PLAN DU LOT G

Echelle: 1/250



LEGENDE

- BORNE OGE
- 12.10 DISTANCES ENTRE POINTS
- LIMITE DU LOT

393.00 ALTITUDE TERRAIN NATUREL DU 16.01.2025



LEGENDE DES RÉSEAUX PROJÉTÉS

- Regard individuel EAU POTABLE
- Regard individuel EAU USEE
- Regard individuel EAU PLUVIALE
- REGARD FIBRE
- Bouche à clé
- Coffret ERDF

Dressé le 13 05 2026 par la SELARL GEOGARANTS

Christophe PIGEON

Christian TOINON

Thomas PIGEON

Ancien cabinet DE LEMPS-THIVEND

8 bis, rue du Montal - 42110 - FEURS

Tél : 04 77 26 15 86


contact@geogarants.fr

Dossier 16942



REFERENCES CADASTRALES

Section AC n°418 - 861m²



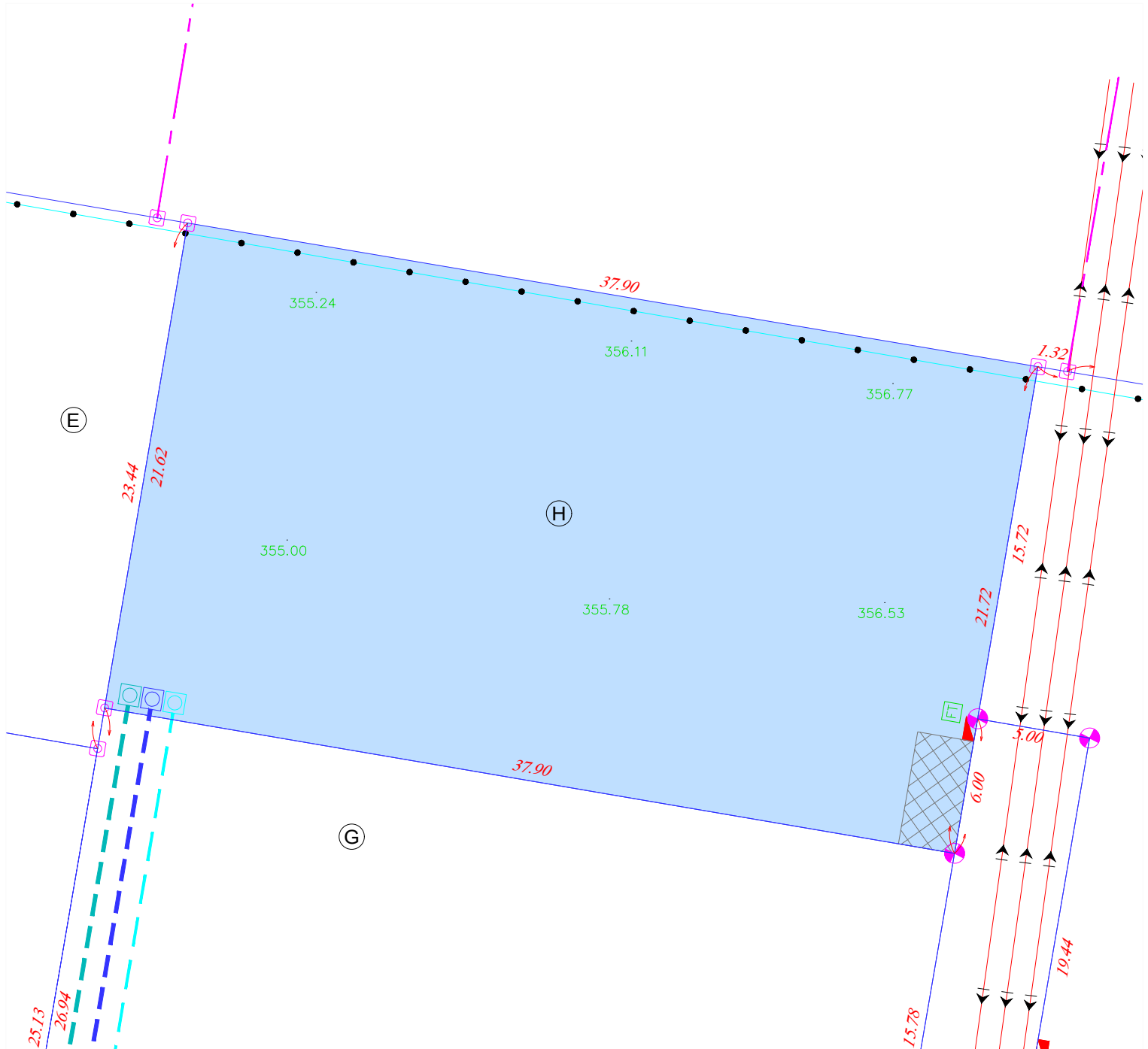

PLAN PROVISOIRE

Département de la Loire
Commune de PONCINS

Lieu dit "Champ de Foire"
Propriété de la SNC VILLENEUVE
Lotissement "Domaine de la Poterie"

PLAN DU LOT H

Echelle: 1/250



LEGENDE

393.00 ALTITUDE TERRAIN NATUREL DU 16.01.2025

- BORNE OGE
- 12.10 DISTANCES ENTRE POINTS
- LIMITE DU LOT



PIQUET

LEGENDE DES RÉSEAUX PROJÉTÉS

- Regard individuel EAU POTABLE
- Regard individuel EAU USEE
- Regard individuel EAU PLUVIALE
- REGARD FIBRE
- Bouche à clé
- Coffret ERDF

Dressé le 13 05 2026 par la SELARL GEOGARANTS

Christophe PIGEON

Christian TOINON

Thomas PIGEON

Ancien cabinet DE LEMPS-THIVEND

8 bis, rue du Montal - 42110 - FEURS

Tél : 04 77 26 15 86


contact@geogarants.fr

Dossier 16942



REFERENCES CADASTRALES

Section AC n°419 - 821m²



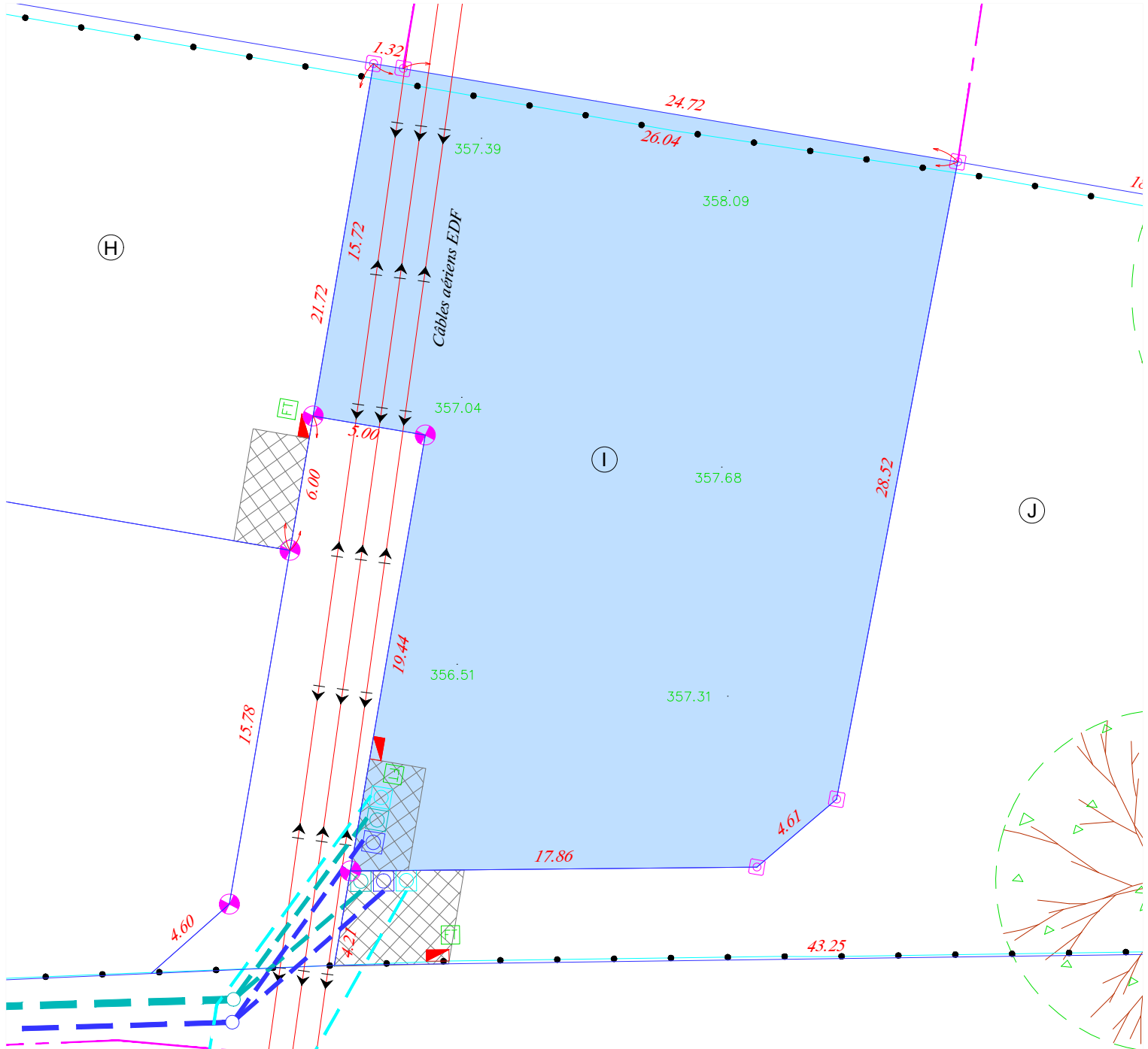

PLAN PROVISOIRE

Département de la Loire
Commune de PONCINS

Lieu dit "Champ de Foire"
Propriété de la SNC VILLENEUVE
Lotissement "Domaine de la Poterie"

PLAN DU LOT I

Echelle: 1/250



LEGENDE

393.00 ALTITUDE TERRAIN NATUREL DU 16.01.2025

- BORNE OGE
- 12.10 DISTANCES ENTRE POINTS
- LIMITE DU LOT
- ACCES
- PIQUET

LEGENDE DES RÉSEAUX PROJÉTÉS

- Regard individuel EAU POTABLE
- Regard individuel EAU USEE
- Regard individuel EAU PLUVIALE
- REGARD FIBRE
- Bouche à clé
- Coffret ERDF

Dressé le 13 05 2026 par la SELARL GEOGARANTS

Christophe PIGEON

Christian TOINON

Thomas PIGEON

Ancien cabinet DE LEMPS-THIVEND

8 bis, rue du Montal - 42110 - FEURS

Tél : 04 77 26 15 86


contact@geogarants.fr

Dossier 16942



REFERENCES CADASTRALES

Section AC n°420 - 766m²



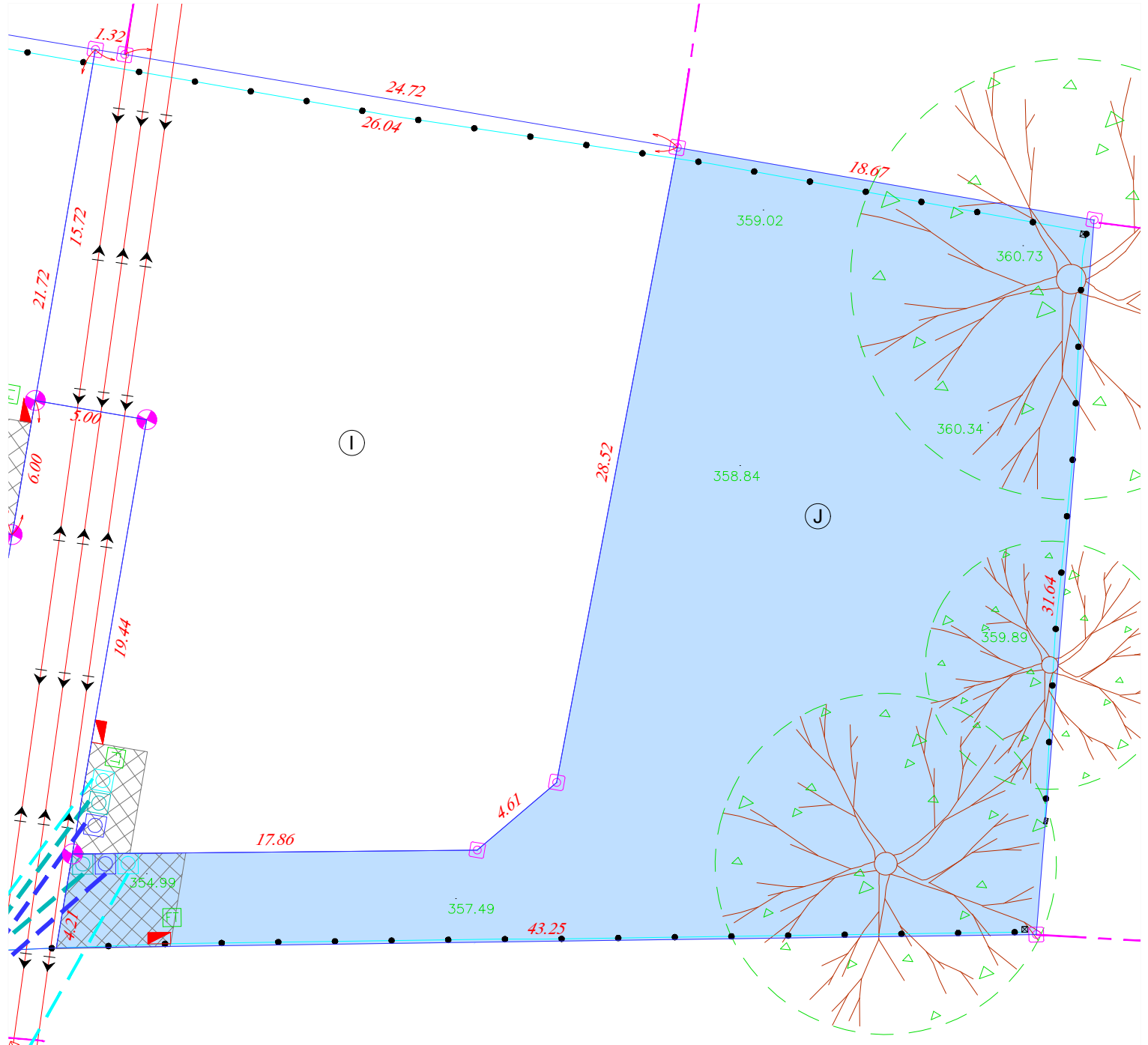
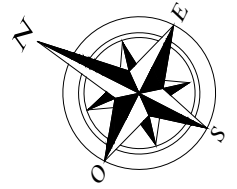
PLAN PROVISOIRE

Département de la Loire
Commune de PONCINS

Lieu dit "Champ de Foire"
Propriété de la SNC VILLENEUVE
Lotissement "Domaine de la Poterie"

PLAN DU LOT J

Echelle: 1/250



LEGENDE

- BORNE OGE
- 12.10 DISTANCES ENTRE POINTS
- LIMITE DU LOT
- 393.00 ALTITUDE TERRAIN NATUREL DU 16.01.2025
- ACCES
- PIQUET

LEGENDE DES RÉSEAUX PROJÉTÉS

- Regard individuel EAU POTABLE
- Regard individuel EAU USEE
- Regard individuel EAU PLUVIALE
- REGARD FIBRE
- Bouche à clé
- Coffret ERDF

Dressé le 13 05 2026 par la SELARL GEOGARANTS

Christophe PIGEON

Christian TOINON

Thomas PIGEON

Ancien cabinet DE LEMPS-THIVEND

8 bis, rue du Montal - 42110 - FEURS

Tél : 04 77 26 15 86

contact@geogarants.fr

Dossier 16942



REFERENCES CADASTRALES

Section AC n°421 - 777m²

