

Département de la Loire
Commune de PONCINS

Lieu dit "Champ de Foire"

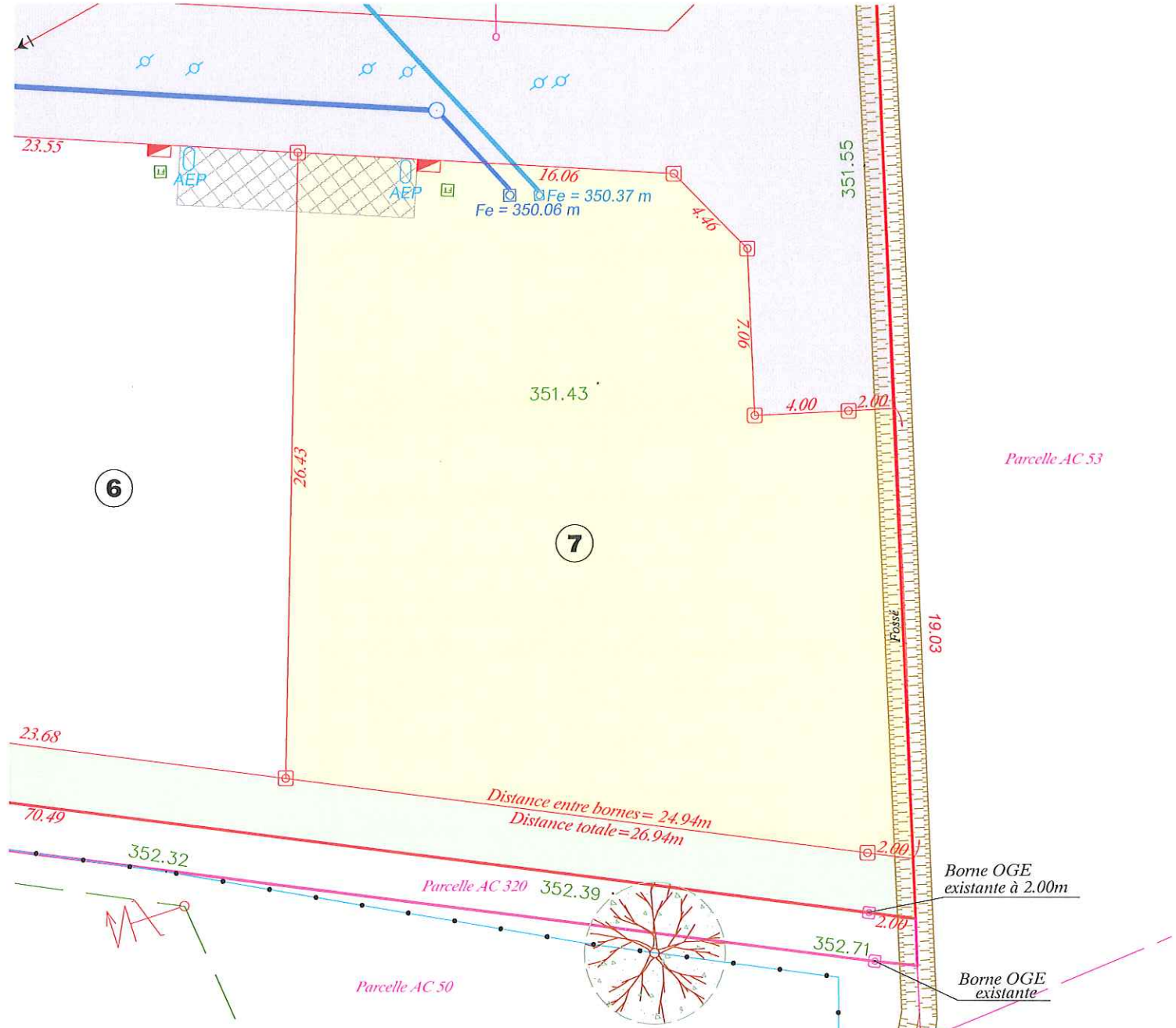
SNC VILLENEUVE

LOTISSEMENT





"Le Clos Marie Antoinette II"

PLAN DU LOT N°7

Echelle: 1/250



LEGENDE

-  BORNE OGE
-  12.10 DISTANCES ENTRE POINTS
-  LIMITE DU LOT
-  100.00 ALTITUDE TERRAIN NATUREL

LEGENDE DES RESEAUX REALISES

-  RESEAU EAUX USEES
-  RESEAU EAUX PLUVIALES
-  BOUCHE A CLE
-  REGARD EAU POTABLE
-  COFFRET EDF
-  REGARD FRANCE TELECOM
-  Regard individuel EAU POTABLE
-  Regard individuel EAU USEE

Dressé le 06 05 2021 par la SCP Christophe PIGEON - Christian TOINON
Géomètres Experts DPLG
Ancien cabinet DE LEMPS-THIVEND
8 bis Rue du Montal, 42110 FEURS
Tél : 04 77 26 15 86, Fax : 04 77 27 05 97
scp.pigeon.toinon@wanadoo.fr
Dossier 15602



REFERENCES CADASTRALES

Section AC n° 349 - 644 m²

